

## Vysvětlivky k popisům tras

Zde jsou podrobně popsány jednotlivé trasy pro každý den a pro každou skupinu. Trasy jsem popisoval podle mapy od křižovatky turistické značky po další křižovatku. Nejprve Tě chci seznámit se zkratkami, které používám v textu popisu tras.

### Vysvětlivky ke zkratkám v popisu tras:

<b>mod.</b> nebo <b>žl.</b> .....	značení turistických tras např. modrou nebo žlutou značkou. Barvu turistického značení v popisu trasy uvádím jen, když se barvy značení v průběhu trasy mění nebo je trasa značena červeně
<b>853/855/4</b> .....	turistické trasy v <i>Rakousku</i> jsou označované čísly, protože většina tras je v mapách značena jen červeně. Lomítko znamená, že trasa je označena více čísly
na kříž. ....	na křižovatce
na sil. č. 27.....	na silnici číslo 27
na (S), na (JZ) .....	dále směrem na sever nebo na jihozápad
<< <b>2,7km</b> >> .....	vzdálenost mezi místy v km - za předešlým a za tímto údajem
stezka .....	toto slovo používám pro označení kamenité vysokohorské cesty, která je částečně jištěná, ale úvazky se zde nemusí používat. V němčině je to „Steig“
salaš .....	toto slovo používám pro označení hospodářské budovy, která není osídlená/popř. není stále osídlená. V němčině je to „Alm“.
<u><i>Klamm</i></u> , <u><i>Schleierfall</i></u> , .....	podtržená slova zobrazená modře nebo černě znamenají odkazy na internetové stránky nebo na stránky v textu
<b>Waxriegelhaus</b> .....	podbarvené názvy psané tučně a kurzívou označují významné orientační body.

Barvy značení turistických cest v mých propozicích jsou uvedeny podle označení v mapách edice „*freytag & berndt*“ např. WK022 (WanderKarte). Liší-li se barva turistického značení tras v mém popisu tras od značení na mapě, pak můj popis odpovídá skutečnosti.

Pro lepší viditelnost detailů na diagramech si zvětši tyto stránky na 200 %.

## Dělení do skupin

### Dělení skupin pro zájezd Raxalpe 2014:

První číslice „1“ značí den našeho výletu, druhá číslice „1“ značí skupinu (dříve to byla římská I.), „a“ značí trasa s klettersteigem, popř. lezením a „b“ značí trasa s VHT nebo PT. Skupiny rozdělené na „a“ a „b“ mají stejnou náročnost, vedou jen jinou cestou. Např. pro první den by bylo označení tras:

- 11.a sk. klettersteig nebo lezení po skále s lanem, patřící do VHT (jištěná cesta nebo-li feráta), převýšení kolem 1.000 výšk. m
- 11.b sk. pěší turistika (VHT nebo PT), převýšení kolem 800 výšk. m
- 12, popř. 13 sk. pěší turistika (PT), převýšení kolem 600 výšk. m

Bez rizikového pojištění se nemůžeš zúčastnit klettersteigu nebo lezení daný den.

## 1. den - Großes Höllental/Friedrich-Haller Haus

Výchozí bod: vzdálenost ~ 50 km / jízda ~ 1:00 hod.

**II. sk.:** Kaiserbrunn, „P“ u hostince Landgasthof

**I.a+b+III. sk.:** silnice č. 27, u řeky Schwarza, dřevěný most k opuštěné chatě Weichtal Haus

Mapa: WK022 mapové čtverce L4 - Q7.

Občerstvení: Otto Haus, Friedrich Haller Haus, Landgasthof Kaiserbrunn, Reichenauerhof, Knusperhäuschen, Weichtal Haus je zavřen.

### 11.a sk. – Großes Höllental (C a 1):

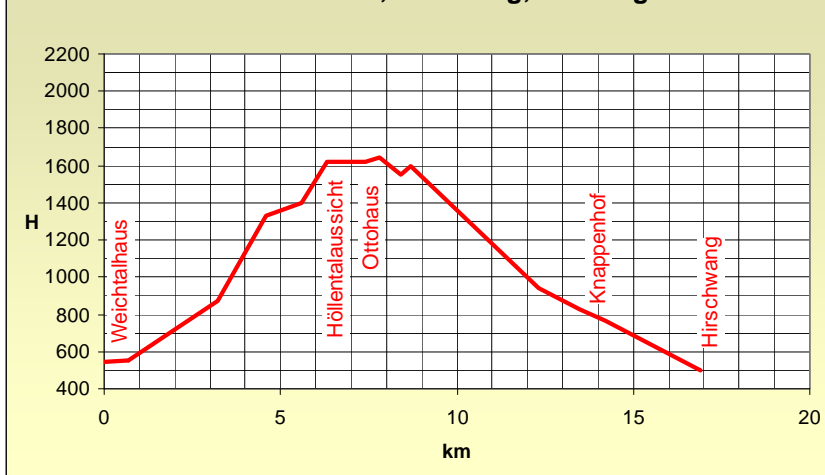
neděle, 1. den

„P“ vedle opuštěné chaty **Weichtal Haus** (547 m) --- proti toku řeky Schwarza po sil. čís. 27 na (SZ) << 0,7 km >> asi 100 m před tunelem (lavinová zábrana) doleva do lesa po **žl.** na (JZ) --- po 50 m doprava na (SZ) --- železné schody **Schönbrunner Stiege** << 2,4 km >> na křiž. doleva na (J), ne doprava k **Hoyossteig** << 0,2 km >> na křiž. doprava na (JZ), ne doleva k **Teufelsbadstubensteig** << 0,4 km >> na křiž. doprava na (JZ), ne doleva k **Alpenvereinssteig** -- klettersteig **Gaislochsteig** (B, 100 m, 0:30h) (1.330 m) << 1,4 km >> na křiž. po **čer.** na (SV) ostře doleva --- klettersteig **Jahnsteig** (B a 1-, 100 m, 0:30h) << 0,9 km >> na křiž. doprava po **mod.** na (JV) po žebříku klettersteigu **Alpenvereinssteig** (B a 1-, 150 m 0:45h) (1.400 m), nastupujeme za ½ klettersteigu << 0,6 km >> vyhlídková plošina **Höllental Aussicht** (1.620 m), krásný výhled na právě prošlé údolí << 1,2 km >> na křiž. na hoře **Praterstern** (1.623 m) rovně po **čer. 801** na (J) << 0,5 km >> chata **Otto Haus** (1.642 m), občerstvení, výhled --- po **čer.** na (SV) k začátku cesty **Törlweg** << 0,8 km >> u „brány“ **Törlweg** doleva na (V) --- křiž, kde začíná klettersteig **Kronich-Eisenweg** (C a 1, 50 m, 0:30h) --- zpět na pěšinu **Törlweg** << 4,9 km >> salaš **Knappenberg** (768 m) --- statek **Hot. Knappenhof** (1.737 m) --- na křiž. s křížem (712 m) rovně na (JV) pěšina **Raxblick-Strecke** << 2,9 km >> na křiž. ulice **Trautenberg Str.** a sil. čís. **B27** v **Reichenau** počkáš na autobus.

Stupeň obtížnosti: C a 1  
Stoupání: 1.150 m  
Klesání: -1.200 m  
Doba chůze: 8:30 hod.  
Délka trasy: 16,9 km



Rax: Gaisloch, Jahnsteig, AV-Steig



Krátký klettersteig (50 výšk. metrů zajištěná cesta) **Kronich-Eisenweg** s obtížností (C) byl postaven v roce 1970 a byl pojmenován po panu **Camillu Cronichovi** k jeho úctě. Ten nechal vystavět také vedlejší klettersteig **Haidsteig** (C/D). Pan **Cronich** (1876-1958) byl rakouský gastronom, který se zasloužil o zpřístupnění pohoří Rax. Proto byl obecně nazýván jako „**Raxkönig**“, král pohoří Rax. Nyní je tato zajištěná cesta ve správě **Österr. Alpenverein**.

## 1. den - Großes Höllental/Friedrich-Haller Haus

Výchozí bod: vzdálenost ~ 50 km / jízda ~ 1:00 hod.

**II. sk.:** Kaiserbrunn, „P“ u hostince Landgasthof

**I.a+b+III. sk.:** silnice č. 27, u řeky Schwarza, dřevěný most k opuštěné chatě Weichtal Haus

Mapa: WK022 mapové čtverce L4 - Q7.

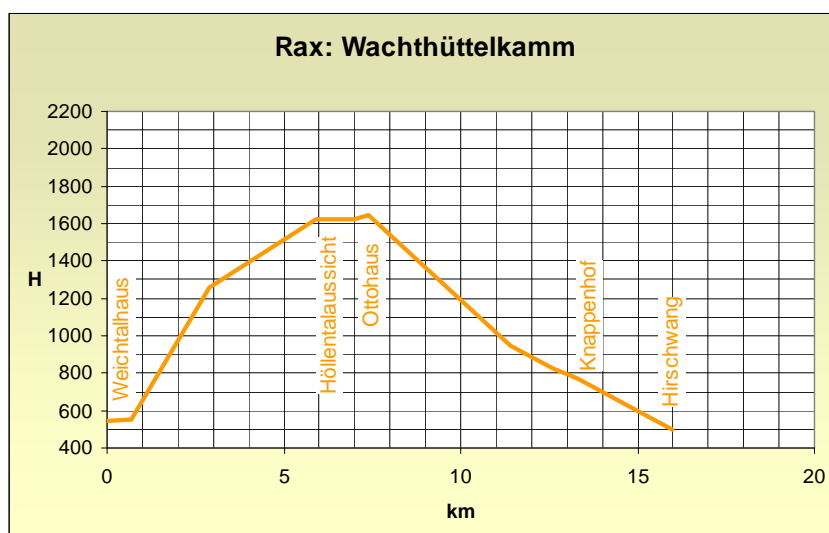
**Občerstvení:** Otto Haus, Friedrich Haller Haus, Landgasthof Kaiserbrunn, Reichenauerhof, Knusperhäuschen, Weichtal Haus je zavřen.

### 11.b sk. – Wachthüttelkamm:

neděle, 1. den

„P“ vedle opuštěné chaty **Weichtal Haus** (547 m) --- proti toku řeky Schwarza po sil. čís. 27 na (SZ) << 0,7 km >> asi 100 m před tunelem (lavinová zábrana) doleva do lesa po **žl.** na (JZ) --- po 50 m rovně na (JZ) << 0,3 km >> stezka **Wachthüttelkamm**, **pozor:** štěrky na trase a klouže to! Na trase se stále držet vlevo po **801**, neodbočovat vpravo dolů ke klettersteigům *Teufelsbadstube*steig, *Alpenvereinssteig* --- na náhorní plošině 2x doprava, nakonec po **mod.** na (SZ) << 5,2 km >> vyhlídková plošina *Höllental Aussicht* (1.620 m), **krásný výhled** na právě prošlé údolí << 1,2 km >> na křiž. na hoře **Praterstern** (1.623 m) rovně po **čr. 801** na (J) << 0,5 km >> chata **Otto Haus** (1.642 m), občerstvení, výhled --- po **čr.** na (SV) k začátku cesty *Törlweg* << 0,8 km >> u „brány“ *Törlweg* rovně na (JV) << 4,4 km >> salaš *Knappenberg* (768 m) --- statek *Hot. Knappenhof* (1.737 m) --- na křiž. s křížem (712 m) rovně na (JV) pěšina *Raxblick-Strecke* << 2,9 km >> na křiž. ulice *Trautenberg Str.* a sil. čís. *B27* v *Reichenau* počkáš na autobus.

Stoupání: 1.100 m  
Klesání: -1.150 m  
Doba chůze: 7:30 hod.  
Délka trasy: 16 km



## 1. den - Großes Höllental/Friedrich-Haller Haus

Výchozí bod: vzdálenost ~ 50 km / jízda ~ 1:00 hod.

**II. sk.:** Kaiserbrunn, „P“ u hostince Landgasthof

**I.a+b+III. sk.:** silnice č. 27, u řeky Schwarza, dřevěný most k opuštěné chatě Weichtal Haus

Mapa: WK022 mapové čtverce L4 - Q7.

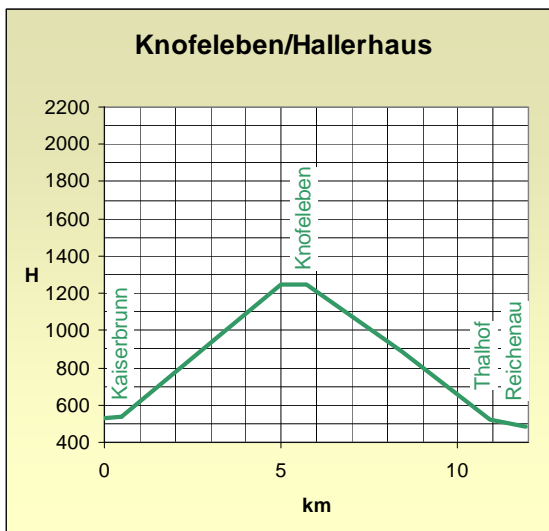
Občerstvení: Otto Haus, Friedrich Haller Haus, Landgasthof Kaiserbrunn, Reichenauerhof, Knusperhäuschen, Weichtal Haus je zavřen.

### 12 sk. – Friedrich Haller Haus + Reichenau:

neděle, 1. den

hostinec Landgasthof Kaiserbrunn v obci **Kaiserbrunn** (528 m) << 0,1 km >> po levé straně je muzeum **Wasserleitungsmuseum**, stojí za nahlédnutí (!), prohlídka zdarma (i s průvodcem), zde se dozvíš jak se možné, že vídeňský vodovod otevřený v roce 1873 stačí ještě dnes zásobovat 1,8 mil. obyvatel, otevřeno v sobotu, neděli a svátek od 10-17 hod. --- po **čer.** na (V) << 5,5 km >> nová chata **Friedrich Haller Haus** (1.250 m), na (JV), popis dole --- rokle **Promischka Gr.** po **žl. 834** << 3 km >> na křiž. s křížem a obrázkem **Simonisbild**, doprava na (J) --- rokli **Eng** (zn. Úzký) --- na křiž. s lesní cestou za **Eng** doprava --- osada **Scheiterplatz** (583 m) --- osada **Thalhof** << 3,3 km >> zámek **Schloß Reichenau**, nám. **Schloßplatz** (484 m), „P“ naproti kostelu, kam přijede autobus. Zbytek času do příchodu ostatních sk. využij k prohlídce lázeň. města **Reichenau**, za procházku připočtu << 5 km >>. Pak pojedou všichni pro sk. **11a+b** na druhý konec města **Reichenau**.

**Stoupání:** 750 m  
**Klesání:** -800 m  
**Doba chůze:** 6 hod. + 2 hod. **Reichenau**  
**Délka trasy:** 11,9 km + 5 km **Reichenau**



Trochu z pohnuté historie chaty: 8.4.2011 kompletně vyhořela po zkratu el. vedení. Chata byla 6.5.2012 znovu otevřena, jen po 3 měsíčním plánování stavby a po 9 měs. vlastní stavby v 1.250 m s omezenými příjezdovými možnostmi a v zimě. Celá budova nemá žádnou energetickou přípojku – funguje jako „dům na ostrově“. Je otočena přesně na jih, což je využíváno solárními a fotovoltaickými panely. Jižní fasáda má sklon 70°, což je kolmo ke slunci a tím mají fotovoltaické elementy max. účinek a nedrží se na nich sníh. Díky tomuto sklonu je i vnitřní prostor domu maximálně využitelný. Teplá voda je ohřívána 15 m<sup>2</sup> solárních kolektorů umístěných na hraně střechy. Elekřina je vyráběna fotovoltaickými panely se špičk. výkonem

9,15 kW. Díky oknům v této šikmé střeše proniká také teplo do pokojů. Plochá střecha s 8° na severní straně slouží k tomu, že déšť a sníh pomalu stéká do podzemních cisteren, kde se pak čistí na pitnou vodu, jež zásobuje celou chatu. Také velká střešní okna uprostřed budovy využívají co nejvíce denní světlo, což šetří el. energii pro svícení a slouží jako tepelný zásobník. Stavba byla ohodnocena cenou „Holzbaupreis“ (vysoký podíl dřevěných konstrukcí) v kategorii „Nutzbau“ (energeticky optimalizovaná s promyšleným konceptem denního světla).

## 1. den - Großes Höllental/Friedrich-Haller Haus

Výchozí bod: vzdálenost ~ 50 km / jízda ~ 1:00 hod.

**II. sk.:** Kaiserbrunn, „P“ u hostince Landgasthof

**I.a+b+III. sk.:** silnice č. 27, u řeky Schwarza, dřevěný most k opuštěné chatě Weichtal Haus

Mapa: WK022 mapové čtverce L4 - Q7.

Občerstvení: Otto Haus, Friedrich Haller Haus, Landgasthof Kaiserbrunn, Reichenauerhof, Knusperhäuschen, Weichtal Haus je zavřen.

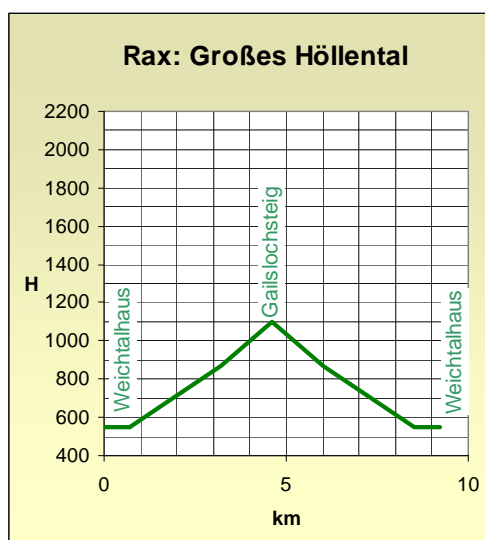
### 13 sk. – Großes Höllental + Schwarza + Reichenau:

neděle, 1. den

„P“ vedle opuštěné chaty **Weichtal Haus** (547 m) --- proti toku řeky Schwarza po sil. čís. 27 na (SZ) << 0,7 km >> asi 100 m před tunelem (lavinová zábrana) doleva do lesa po **žl.** na (JZ) --- po 50 m doprava na (SZ) --- železné schody **Schönbrunner Stiege** << 2,3 km >> na křiž. doleva na (J), ne doprava k **Hoyossteig** << 0,2 km >> na křiž. doprava na (JZ), ne doleva k **Teufelsbadstubensteig** << 0,4 km >> na křiž. doprava na (JZ), ne doleva k **Alpenvereinssteig** -- - směrem na klettersteig **Gaislochsteig** (B, 100 m, 0:30h) << 1,1 km >> až po začátek klettersteigu, můžeš jít tak daleko jak budeš chtít nebo moci << 4,5 km >> stejnou cestou zpět na „P“ vedle opuštěné chaty **Weichtal Haus** (547 m), kde bude čekat autobus.

Po túře se můžeš smočit nohy/tělo v průzračné, ale studené řece Schwarza (Černá řeka). Po domluvě s řidičem tě autobus odveze do města Reichenau. Zbytek času do příchodu ostatních skupin využij k prohlídce lázeňského města Reichenau, za procházku připočítávám << 5 km >>. Nakonec pojedou všichni pro skupinu 11a+b na druhý konec města Reichenau.

**Stoupání:** 600 m  
**Klesání:** 600 m  
**Doba chůze:** 4 hod. + 2 hod. Reichenau  
**Délka trasy:** 9,2 km + 5 km Reichenau



## 2. den - Voisthaler Hütte

Výchozí bod:

vzdálenost ~ 55 km / jízda ~ 1:10 hod.

všechny sk.: *Kurort Aflenz, Fölzklamm, „P“ u chaty Schwabenbartl*

Mapa: WKo41 mapové čtverce O7 – T11.

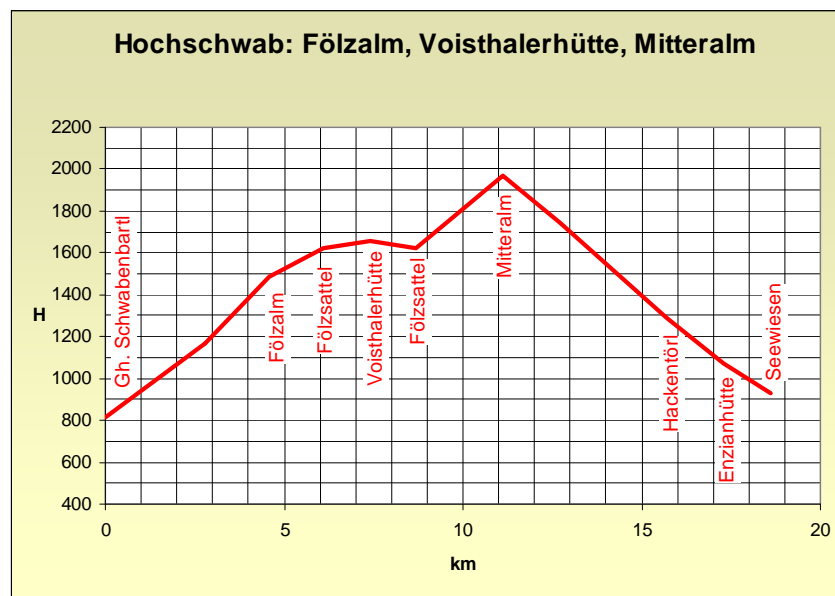
Občerstvení: *Schwabenbartl, Voisthaler Hütte*

### 21.a+b sk. – Voisthaler Hütte, Zlaken Kogel:

pondělí, 2. den

„P“ u chaty **Schwabenbartl** (814 m) --- po **860** na (Z) --- oblast *Fölzriegel* --- kolem kóty (1.168 m) << **4,2 km** >> salaš **Fölzalm** << **1,9 km** >> na křiž. na hoře **Fölzsattel** (1.626 m) doleva na (Z) << **1,2 km** >> chata **Voisthaler Hütte**, občerstvení, krásný výhled --- zpět na (V) --- na křiž. na hoře **Fölzsattel** (1.626 m) rovně po **862** na (V) --- kolem hory *Kampl* (1.990 m) --- kolem hory *Zlaken Kogel* (1.920 m) << **4,7 km** >> salaš **Unterstands Hütte** --- asi po 600 m na křiž. s lesní cestou odbočit doleva na (SV), neznačená lesní cesta a touto zkratkou --- na zn. **865** << **3,4 km** >> na křiž. u hory **Hackentörl** (1.291 m) doleva po **863** n12+a (S) --- cestou *Mariazeller Gründerweg* --- salaš **Hacken Alm** --- kolem památníku << **3,2 km** >> kaplička. Autobus přijede ke kapličce nebo na křiž. s hlavní cestou čís. 20.

Stoupání: 1.200 m  
Klesání: -1.100 m  
Doba chůze: 8 hod.  
Délka trasy: 18,6 km



## 2. den - Voisthaler Hütte

Výchozí bod:

vzdálenost ~ 55 km / jízda ~ 1:10 hod.

všechny sk.: [Kurort Aflenz, Fölzklamm, „P“ u chaty Schwabenbartl](#)

Mapa: WKo41 mapové čtverce O7 – T11.

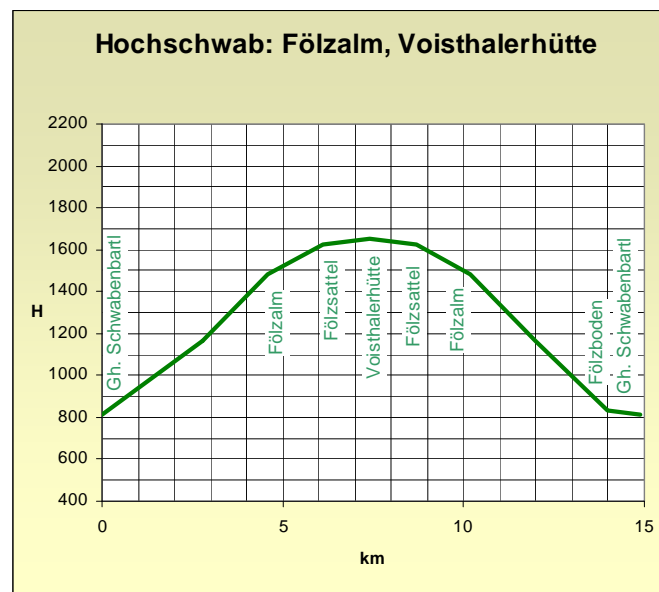
Občerstvení: Schwabenbartl, Voisthaler Hütte

### 22 sk. – Voisthaler Hütte:

pondělí, 2. den

„P“ u chaty **Schwabenbartl** (814 m) --- po **86o** na (Z) --- oblast *Fölzriegel* --- kolem kóty (1.168 m) << **4,3 km** >> salaš **Fölzalm** << **2 km** >> na křiž. na hoře **Fölzsattel** (1.626 m) doleva na (Z) << **1,2 km** >> chata **Voisthaler Hütte**, občerstvení, krásný výhled --- zpět na (V) --- na křiž. na hoře **Fölzsattel** (1.626 m) doprava po **86o** na (J) << **4,4 km** >> u kóty (1.168 m) doprava na (JZ) -- po **861** údolí *Fölzboden* << **3 km** >> „P“ u chaty **Schwabenbartl** (814 m), kde počkáš na autobus.

Stoupání: 850 m  
Klesání: -850 m  
Doba chůze: 6:30 hod.  
Délka trasy: 14,9 km



### 3. den - Haidsteig/Preiner Wand

Výchozí bod: vzdálenost ~ 40 km / jízda ~ 0:45 hod.

I. b. sk.: *Preiner Gscheid*, „P“ u silnice v zatáčce

I. a + II. sk.: *Prein an der Rax*, *Griesleiten*, „P“ u statku *Griesleitenhof*

Mapa: WK022 mapové čtverce K7 – L8.

Občerstvení: *Edelweißhütte*, *Neue Seehütte*, *Waxriegel Haus*

#### 31. a sk. – Haidsteig (C/D a 1):

úterý, 3. den

„P“ u statku **Griesleitenhof** (843 m) --- po **žl.** a lesní cestě na (SZ) << **1,2 km** >> v 5 zatáčce u vrstevnice 1.000 m doprava, opustit **žl.** a dát se po **zel.** na (S) lesem --- dvakrát překřížíš lesní cestu << **0,8 km** >> na křiž. doleva po **čer.** na (SZ) << **0,6 km** >> na křiž. s pramenem **Bachingerbründl** (1.280 m) doleva na (Z) směr *Haidsteig/Holzknichtsteig* << **0,5 km** >> vpravo je začátek klettersteigu **Haidsteig** (C/D a 1, 420 m, 3:00h), nástup 47° 42' N, 15° 44' O << **0,5 km** >> na konci klettersteigu doprava na (SV) << **0,3 km** >> na vrchol hory **Preiner Wand** (1.783 m), výhled --- zpět po **mod.** na (SZ) << **0,8 km** >> na křiž. doleva na **801** na (Z), cesta *Seeweg* << **0,5 km** >> chata **Neue Seehütte** (1.648 m), občerstvení, výhled --- po **801A**, je to ta horní cesta směr *Waxriegel Haus* --- stezka **Waxriegel Steig** << **3,8 km** >> chata **Waxriegel Haus** (1.361 m), občerstvení, výhled --- sestup po **829**, podél sáňkařské dráhy *Rodelbahn* na (SZ) << **1,9 km** >> „P“ v obci **Preiner Gscheid** (1.070 m), kde počkáš na autobus.

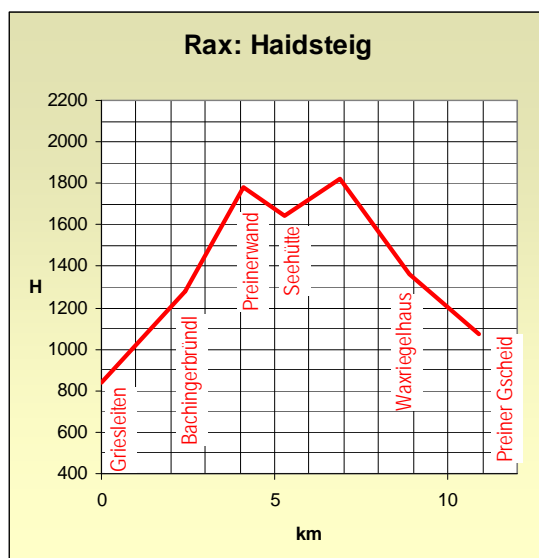
Stupeň obtížnosti: C/D a 1

Stoupání: 1.100 m

Klesání: -900 m

Doba chůze: 8 hod.

Délka trasy: 10,9 km



Výstup klettersteigem zv. **Haidsteig**, podle *Hans Haid von Haidenburg* (narozený 1858) je jeden z nejhezčích a nejznámějších v *Raxalpe*. Trvá pro zkušené 2:15 hod., má celkové stoupání 420 m, je dobře **jištěný**, a je středně náročný. Vede přes nejstrmější místa na hoře *Preiner Wand* a byl otevřen roku 1913. Doporučuje se jen pro zkušené vysokohorské turisty, netrpící závratěmi a s jistou chůzí.

Pro vaši informaci uvádím několik obrázků: [galerie 72 obrázků výstupu](#) (pod obrázkem klikte na jednotlivá čísla), [schéma trasy](#), [hodnocení trasy](#). Další [16 obrázků s popisem](#).

**Panoráma** z vrcholu pomocí 360° kamery, kterou se můžete „dívat“ nahoru i dolů. Klikni někde na obrázek a táhni myš vlevo nebo vpravo, nahoru nebo dolů, při náhlé automatické výměně obrázku klikni na šipku zpět.



### 3. den - Haidsteig/Preiner Wand

Výchozí bod: vzdálenost ~ 40 km / jízda ~ 0:45 hod.

**I. b. sk.:** Preiner Gscheid, „P“ u silnice v zatáčce

**I. a + II. sk.:** Prein an der Rax, Griesleiten, „P“ u statku Griesleitenhof

Mapa: WK022 mapové čtverce K7 – L8.

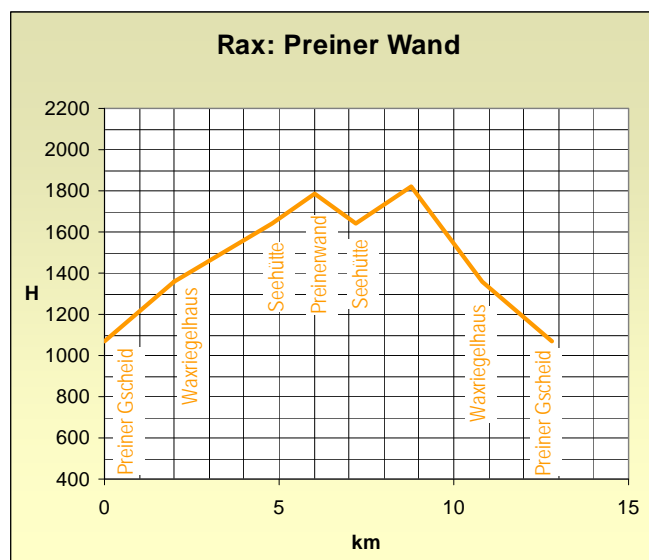
Občerstvení: Edelweißhütte, Neue Seehütte, Waxriegel Haus

#### 31. b sk. – Preiner Wand:

úterý, 3. den

„P“ v obci **Preiner Gscheid** (1.070 m) --- za občerstvením **Edelweißhütte** po neznačené lesní cestě na (S) směrem salaš **Hinterleitner** (touto cestou ujdeš méně výšk. metrů) --- salaš **Hinterleitner** --- na křiž. doleva po **43** na (SV) --- na křiž. po **žl.** rovně na (S) --- stezka **Göbl-Kühn Steig** --- << **5,6 km** >> chata **Neue Seehütte** (1.648 m), občerstvení, výhled --- rovně po **801** na (V) --- cesta **Seeweg** --- na křiž. doprava na **mod.** na (JV) << **1 km** >> hora **Preiner Wand** (1.783 m), výhled --- zpět na chatu **Neue Seehütte** --- rovně po **801A**, je to ta horní cesta směr **Waxriegel Haus** --- stezka **Waxriegel Steig** << **4,2 km** >> chata **Waxriegel Haus** (1.361 m), občerstvení, výhled --- sestup po **829** na (SZ) --- podél sáňkařské dráhy **Rodelbahn** << **2 km** >> „P“ v obci **Preiner Gscheid** (1.070 m), kde počkáš na autobus.

Stoupání: 950 m  
Klesání: -950 m  
Doba chůze: 7 hod.  
Délka trasy: 12,8 km



### 3. den - Haidsteig/Preiner Wand

Výchozí bod:

vzdálenost ~ 40 km / jízda ~ 0:45 hod.

**I.b. sk.:** Preiner Gscheid, „P“ u silnice v zatáčce

**I.a + II. sk.:** Prein an der Rax, Griesleiten, „P“ u statku Griesleitenhof

Mapa: WK022 mapové čtverce K7 – L8.

Občerstvení: Edelweißhütte, Neue Seehütte, Waxriegel Haus

#### 32 sk. – Waxriegel Haus:

úterý, 3. den

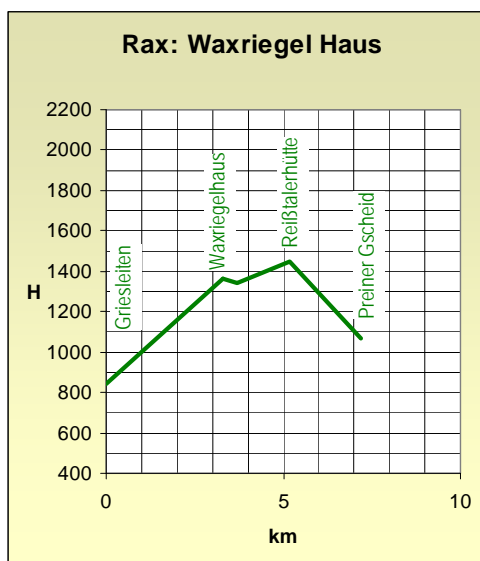
„P“ u statku **Griesleitenhof** (843 m) --- po **žl.** a lesní cestě na (SZ) --- roklo *Griesleiten Graben* --- na křiž. rovně po 43 na (Z) << **3,5 km** >> chata **Waxriegel Haus** (1.361 m), občerstvení, výhled --- po **829** na (SZ) --- na křiž. doprava na **831** na (SZ) --- stezka *Kontruß Steig* << **1,6 km** >> salaš **Reißtaler Hütte** (1.447 m) --- po **žl. 826** na (JV) --- na křiž. doleva po **zel.** na (V) --- stezka *Zipperlingsteig* << **2,1 km** >> „P“ v obci **Preiner Gscheid** (1.070 m), kde počkáš na autobus.

Stoupání: 600 m

Klesání: -400 m

Doba chůze: 4:30 hod.

Délka trasy: 7,2 km



## 4. den - Fuchslochsteig/Karl-Ludwig Haus

Výchozí bod:

vzdálenost ~ 40 km / jízda ~ 0:45 hod.

všechny sk.: *Preiner Gscheid*, „P“ u silnice v zatáčce

Mapa: WK022 mapové čtverce J7 – L10.

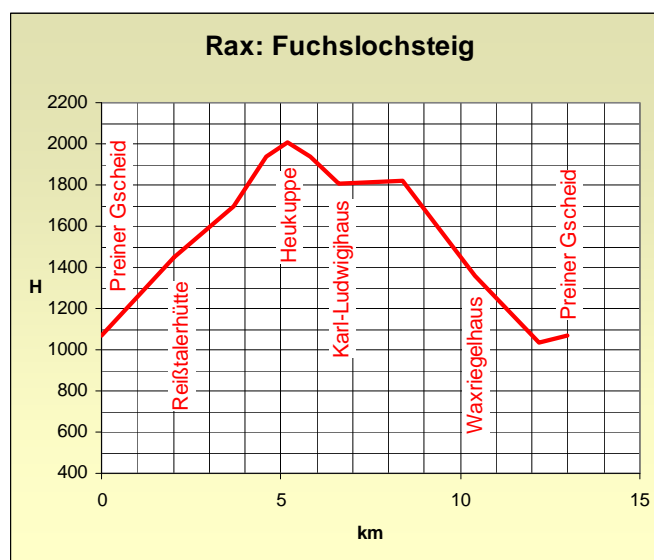
Občerstvení: *Edelweißhütte*, *Karl-Ludwig Haus*

### 41.a sk. – Fuchslochsteig (B a 2-):

středa, 4. den

„P“ v obci **Preiner Gscheid** (1.070 m) --- po **žl.** na (Z) --- stezka *Reißtalersteig* << **1,6 km** >> salaš **Reißtaler Hütte** (1.447 m), neobydlená --- po **žl.** na (Z) --- na křiž. rovně po **832** na (Z), neodbočit doprava na stezka *Reißtalersteig* --- oblast *Raxenmäur* << **2,5 km** >> na křiž. doprava na **832A** na (SV) --- skalní stena **Fuchslochsteig** (2-, 150 m, 0:30h) --- na křiž. doleva po **801** na (SZ) << **1,5 km** >> hora **Heukuppe** (2.007 m), výhled, památník --- zpět po **801** na (V) --- na křiž. doleva na (V) --- kolem kostelíku *Raxkircherl* << **1,5 km** >> chata **Karl-Ludwig Haus** (1.804 m), občerstvení, výhled --- po **801** na (S) --- na křiž. doprava na stezku **Bismarck Steig** (B, 40 m, délka 400 m, 1h) << **1,6 km** >> na křiž. zpět po **801A** na (J) --- stezce *Waxriegel Steig* << **2 km** >> chata **Waxriegel Haus** (1.361 m), občerstvení, výhled --- po **43** na (V) --- na křiž. před salaší *Hinterleitner* doprava po neznačené lesní cestě na (Z) --- salaš *Hinterleitner* (touto cestou ujdeš méně výšk. metrů) --- občerstvení *Edelweißhütte* << **2,3 km** >> „P“ v obci **Preiner Gscheid** (1.070 m), kde počkáš na autobus.

Obtížnost: B a 2-  
 Stoupání: 950 m  
 Klesání: -950 m  
 Doba chůze: 7:30 hod.  
 Délka trasy: 13 km



## 4. den - Fuchslochsteig/Karl-Ludwig Haus

Výchozí bod:

vzdálenost ~ 40 km / jízda ~ 0:45 hod.

všechny sk.: *Preiner Gscheid*, „P“ u silnice v zatáčce

Mapa: WK022 mapové čtverce J7 – L10.

Občerstvení: *Edelweißhütte, Karl-Ludwig Haus*

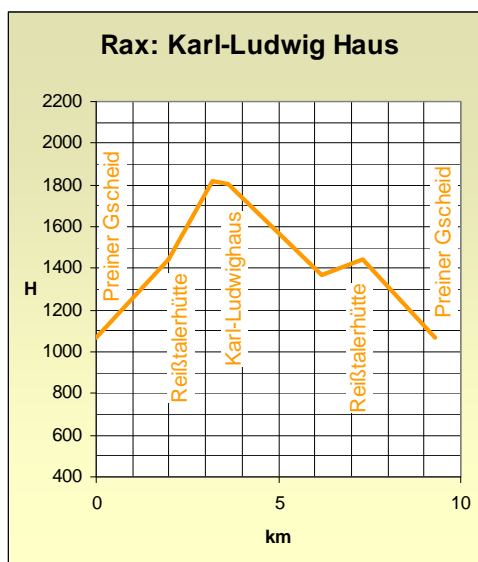
### 41.b sk. – Karl-Ludwig Haus:

středa, 4. den

„P“ v obci **Preiner Gscheid** (1.070 m) --- po **žl.** na (Z) --- stezka *Reißtalersteig* << **1,6 km** >> salaš **Reißtaler Hütte** (1.447 m), neobydlená --- po **zel. 825** na (S) --- stezka **Gretchensteig** (A a 1), před vrcholem stezky se dá obtížnost (A a 1) obejít doleva přes stezku *Wetterkogele Steig*, který není tak obtížný << **1,7 km** >> chata **Karl-Ludwig Haus** (1.804 m), občerstvení, výhled --- po **829** na (S) --- pěšinou *Schlangenweg* --- po **831** na (J) --- stezka *Kontruß Steig* << **4 km** >> salaš **Reißtaler Hütte** (1.447 m) --- po **žl. 826** na (JV) --- na kříž. doleva na **zel.** na (SV) --- *Zipperlingsteig* << **2 km** >> „P“ v obci **Preiner Gscheid** (1.070 m), kde počkáš na autobus.

Prodloužení trasy ke kříži Tattermanns Kreuz (+70 m, -70 m, 2,8 km, 1h), na mapce značeno tečkovaně: z „P“ v obci **Preiner Gscheid** (1.070 m) --- po **801A** na (J) --- hora Sitzbühel (1.212 m) --- kříž s obrázkem Tattermanns Kreuz (1.127 m) --- zpět stejnou trasou.

Stoupání: 800 m  
Klesání: -800 m  
Doba chůze: 5:30 hod.  
Délka trasy: 9,3km



## 4. den - Fuchslochsteig/Karl-Ludwig Haus

Výchozí bod: vzdálenost ~ 40 km / jízda ~ 0:45 hod.

všechny sk.: *Preiner Gscheid*, „P“ u silnice v zatáčce

Mapa: WK022 mapové čtverce J7 – L10.

Občerstvení: *Edelweißhütte, Karl-Ludwig Haus*

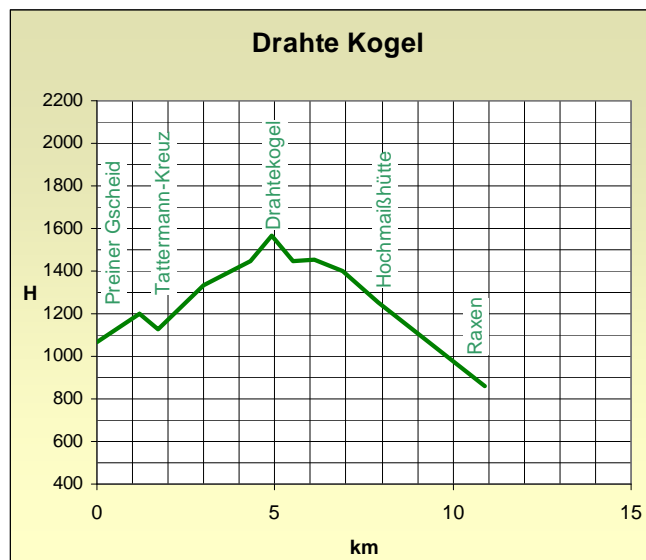
### 42 sk. – Drahte Kogel:

středa, 4. den

„P“ v obci **Preiner Gscheid** (1.070 m) --- po **830/801A/4** na (J) --- hora *Sitzbühel* (1.212 m), výhled << **1,9 km** >> kříž s obrázkem *Tattermanns Kreuz* (1.127 m) --- na kříž. doleva po **801A/4** na (V) << **2,9 km** >> **Drahte Kogel** (1.565 m), výhled --- zpět po **801A/4** na (Z) --- po **827** na (Z) --- kolem kóty (1.450 m) << **2,4 km** >> na kříž. u památníku doprava po 827 na (SZ) --- hájovna *Jagthaus Hochmaiß* --- roklí *Brandl Graben* << **3,7 km** >> ubytovna *Poldi* u silnice *Preiner Gscheid Str.*, kde počkáš na autobus.

Před výstupem na tuto trasu se domluv s řidičem, budeš-li chtít odvézt předem zpět na P“ v obci *Preiner Gscheid* (1.070 m) nebo u ubytovny *Poldi* počkáš až tudy budeme projíždět „domů“ směrem na *Freinerhof*.

Stoupání: 600 m  
Klesání: -800 m  
Doba chůze: 6 hod.  
Délka trasy: 10,9 km



## 5. den - Großes Höllental/sjíždění řeky Schwarza

Výchozí bod: vzdálenost ~ 50 km / jízda ~ 1:00 hod.

všechny sk.: silnice č. 27, u řeky *Schwarza*, dřevěný most k opuštěné chatě *Weichtal Haus*

Mapa: WK022 mapové čtverce L3 – N5.

Občerstvení: žádné, *Weichtal Haus* je zavřen.

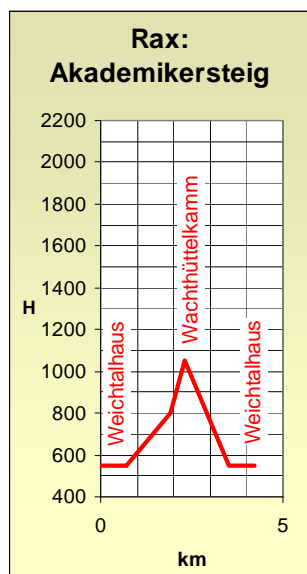
### 51.a sk. – Akedemikersteig (2+):

čtvrtek, 5. den

„P“ vedle opuštěné chaty **Weichtal Haus** (547 m) --- vyjít proti toku řeky *Schwarza* po sil. čís. 27 na (SZ) << **0,7 km** >> asi 100 m před tunelem (lavinová zábrana) doleva do lesa po **žl.** na (JZ) --- po 50 m doprava na (SZ) --- železné schody **Schönbrunner Stiege** po schodech rovně vedle skála *Senkrechte Blechmauer* (svíslá Plechová stěna) --- v suti je vyšlapaná cesta a sem tam na zemi červené body --- výklenek *Markanter Nische* << **1,3 km** >> skalní stěna **Akademikersteig** (2+, 395 m, 3:30h) --- zpět po stezce **Wachthüttelkamm** doleva na (S) << **2,2 km** >> „P“ vedle opuštěné chaty **Weichtal Haus** (547 m), kde počkáš na autobus.

Po túře budeme mít možnost splout řeku *Schwarza* v našich člunech po jejím klidném úseku z obce Kaiserbrunn do Hirschwang (~3,5 km). Jízda člunem bude trvat přibližně 1 hod. a počítám, že nám to i s přípravou (nafouknutí a vyfouknutí člunů) zabere ~3 hod. Příprava člunů pro naložování začne u mostu **Spannbrücke** v **15:00 hod.** Kdo neumí plavat musí mít při plavbě ve člunu záchramnou vestu! Kdo nepoužije člun může se jen vykoupat či smočít nohy. Místa pro koupání jsou vyznačena na mapce. Upozorňuji, že voda bude studená ;-))

Obtížnost: 2+  
Stoupání: 520 m  
Klesání: -520 m  
Doba chůze: 6 hod.  
Délka trasy: 4,2 km



## 5. den - Großes Höllental/sjíždění řeky Schwarza

Výchozí bod: vzdálenost ~ 50 km / jízda ~ 1:00 hod.

všechny sk.: silnice č. 27, u řeky *Schwarza*, dřevěný most k opuštěné chatě *Weichtal Haus*

Mapa: WK022 mapové čtverce L3 – N5.

Občerstvení: žádné, *Weichtal Haus* je zavřen.

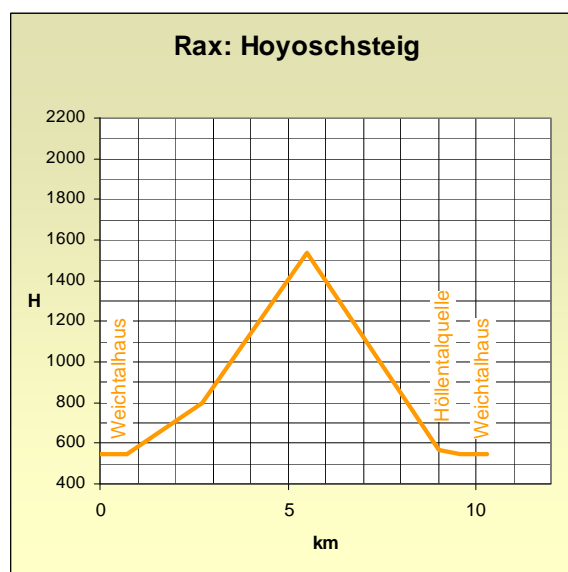
### 51.b sk. – Hoyoschsteig (A/B):

čtvrtek, 5. den

„P“ vedle opuštěné chaty **Weichtal Haus** (547 m) --- vyjít proti toku řeky *Schwarza* po sil. čís. 27 na (SZ) << **0,7 km** >> asi 100 m před tunelem (lavinová zábrana) doleva do lesa po **žl.** na (JZ) --- po 50 m doprava na (SZ) --- železné schody **Schönbrunner Stiege** << **2,3 km** >> na křiž. doprava po čer. na (Z) --- **Hoyossteig** (A/B, 300 m, 1:30h) --- **na konci této stezky je možno se vrátit** po stejné cestě zpět (a sjet se skupinou 51.a + 52 řeku *Schwarza* na člunech) nebo pokračovat podle dalšího popisu (a v řece *Schwarza* se jen vykoupat nebo smočit nohy) --- na konci stezky dále rovně po **48** na (JZ), mírné stoupání << **2,8 km** >> na křiž. ostře doprava po **47** na (S) --- stezka **Rudolfsteig** --- sejít ke křiži na cestu čís. 27 << **3,1 km** >> po cestě zpět, po proudu řeky *Schwarza* << **1,4 km** >> „P“ vedle opuštěné chaty **Weichtal Haus** (547 m), kde počkáš na autobus.

Po túře budeme mít možnost splout řeku *Schwarza* v našich člunech po jejím klidném úseku z obce Kaiserbrunn do Hirschwang (~3,5 km). Jízda člunem bude trvat přibližně 1 hod. a počítám, že nám to i s přípravou (nafouknutí a vyfouknutí člunů) zabere ~3 hod. Příprava člunů pro nalodování začne u mostu **Spannbrücke** v **15:00 hod.** Kdo neumí plavat musí mít při plavbě ve člunu záchramnou vestu! Kdo nepoužije člun může se jen vykoupat či smočit nohy. Místa pro koupání jsou vyznačena na mapce. Upozorňuji, že voda bude studená ;-))

Stoupání: 1.000 m (při zkrácení: 850 m)  
Klesání: -1.000 m (při zkrácení: -850 m)  
Doba chůze: 7 hod. (při zkrácení: 6 hod.)  
Délka trasy: 10,3 km (při zkrácení: 8 km)



## 5. den - Großes Höllental/sjíždění řeky Schwarza

Výchozí bod: vzdálenost ~ 50 km / jízda ~ 1:00 hod.

všechny sk.: silnice č. 27, u řeky *Schwarza*, dřevěný most k opuštěné chatě *Weichtal Haus*

Mapa: WK022 mapové čtverce L3 – N5.

Občerstvení: žádné, *Weichtal Haus* je zavřen

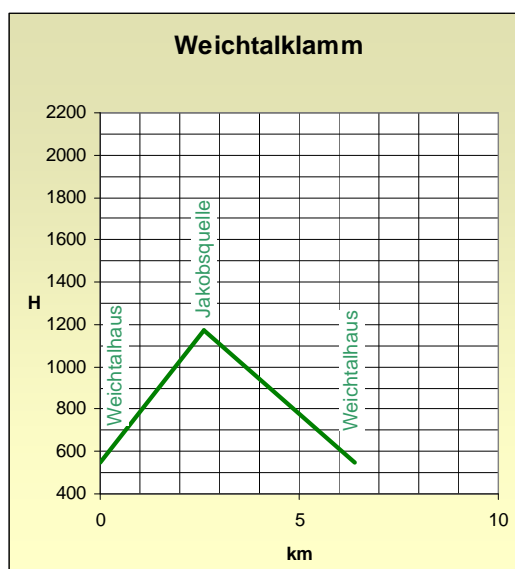
### 52 sk. – Weichtalklamm:

čtvrtek, 5. den

„P“ vedle opuštěné chaty *Weichtal Haus* (547 m) --- přejít řeku *Schwarza* po mostě --- opuštěná chata **Weichtal Haus** (563 m) (bohužel zavřený) --- stále rovně vysušeným korytem řeky na (S) --- cca. po 30 min. začne být koryto řeky skalnatější << 1,1 km >> začátek rokle **Weichtalklamm** (A/B) (rokle je něm. Klamm) --- na konci rokle se koryto ztrácí a vchází se do lesa << 1,5 km >> **zde je možno se vrátit** po stejné cestě zpět, je-li ti to moc náročné, jinak pokračuj << 0,7 km >> na křiž. ostře doleva po **801** na (JZ) --- **Ferdinand Mayr Weg** --- kolem kříže --- opuštěná chata **Weichtal Haus** (563 m) << 3,1 km >> „P“ vedle opuštěné chaty **Weichtal Haus** (547 m), kde počkáš na autobus.

Po túře budeme mít možnost splout řeku *Schwarza* v našich člunech po jejím klidném úseku z obce Kaiserbrunn do Hirschwang (~3,5 km). Jízda člunem bude trvat přibližně 1 hod. a počítám, že nám to i s přípravou (nafouknutí a vyfouknutí člunů) zabere ~3 hod. Příprava člunů pro nalodování začne u mostu **Spannbrücke** v **15:00 hod.** Kdo neumí plavat musí mít při plavbě ve člunu záchramnou vestu! Kdo nepoužije člun může se jen vykoupat či smočit nohy. Místa pro koupání jsou vyznačena na mapce. Upozorňuji, že voda bude studená ;-))

Stoupání: 600 m  
Klesání: -600 m  
Doba chůze: 5 hod.  
Délka trasy: 6,4 km





## 6. den - Gamseck

Výchozí bod: vzdálenost ~ 25 km / jízda ~ 0:30 hod.

**61.a+b-62 sk.:** „P“ u kříže na křižovatce značených cest, kóta 950 m

**63 sk.:** *Altenberg an der Rax*, „P“ u hostince *Altenbergerhof*

Mapa: WK022 mapové čtverce H6 – K8.

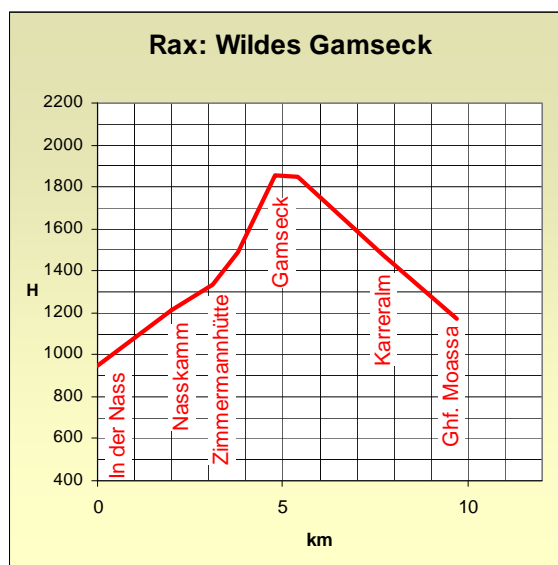
Občerstvení: *Altenbergerhof*, *Alpengasthof Moassa*, *Gamsecker Hütte* (jen privat)

### 61.a sk. – Gamseck (2):

pátek, 6. den

„P“ vedle kříže u kóty (950 m) --- po serpentínách **442** --- na kříž. doleva po **831** na (SZ) --- na kříž. u kóty (1.210 m) doprava po **801/4** na (JV) --- hřeben **Naßkamm** --- salaš *Zimmermann Hütte* (1.330 m) << **2,5 km** >> salaš **Gamsecker Hütte** (1.330 m) --- rovně travnatým úžlabem --- pod horou *Hoher Gupf* (1.554 m) ostře doleva na (V), ne na *Gamseck Steig* --- po hřebeni << **1,5 km** >> hora **Gamseck** (1.857 m) --- skalní stěna **Wildes Gamseck** (2, 180 m, 2:30h) --- před salaší *Grasboden Alm* ostře doprava po **824** na (JZ) << **2 km** >> hora **Zahmes Gamseck** (1.849 m) rovně na (J) --- stezka *Altenbergersteig* --- hora *Am hohen Stein* (1.725 m) --- salaš *Karrer Alm* rovně na (J) --- salaš *Jahn Hütte* (1.312 m) << **3,7 km** >> „P“ u hostince **Alpengasthof Moassa** (1.160 m), kde počkáš na autobus.

Obtížnost: 2  
 Stoupání: 900 m  
 Klesání: -700 m  
 Doba chůze: 8 hod.  
 Délka trasy: 9,7 km



## 6. den - Gamseck

Výchozí bod:

vzdálenost ~ 25 km / jízda ~ 0:30 hod.

**61.a+b-62 sk.:** „P“ u kříže na křižovatce značených cest, kóta 950 m

**63 sk.:** *Altenberg an der Rax*, „P“ u hostince *Altenbergerhof*

Mapa: WK022 mapové čtverce H6 – K8.

Občerstvení: *Altenbergerhof*, *Alpengasthof Moassa*, *Gamsecker Hütte* (jen privat)

### 61.b sk. – Gamseck Steig (A):

pátek, 6. den

„P“ vedle kříže u kóty (950 m) --- po serpentínách **442** --- na kříž. doleva po **831** na (SZ) --- na kříž. u kóty (1.210 m) doprava po **801/4** na (JV) --- hřeben **Naßkamm** --- salaš *Zimmermann Hütte* (1.330 m) << **2,5 km** >> salaš **Gamsecker Hütte** (1.330 m) --- rovně travnatým úžlabem --- pod horou *Hoher Gupf* (1.554 m) rovně na (V), kde začíná stezka --- stezka **Gamseck Steig** (A, 350 m 1h), velmi pěkné okolí << **2,7 km** >> na kříž. na hoře **Zahmes Gamseck** (1.849 m) rovně po 801/4 na (JV) << **1,4 km** >> **Heukuppe** (2.007 m), výhled --- zpět po stejné trase --- na kříž. na hoře **Zahmes Gamseck** (1.849 m) doleva po **824** na (J) --- stezka *Altenbergersteig* --- hora *Am hohen Stein* (1.725 m) --- salaš *Karrer Alm* rovně na (J) --- salaš *Jahn Hütte* (1.312 m) << **5,5 km** >> „P“ u hostince **Alpengasthof Moassa** (1.160 m), kde počkáš na autobus.

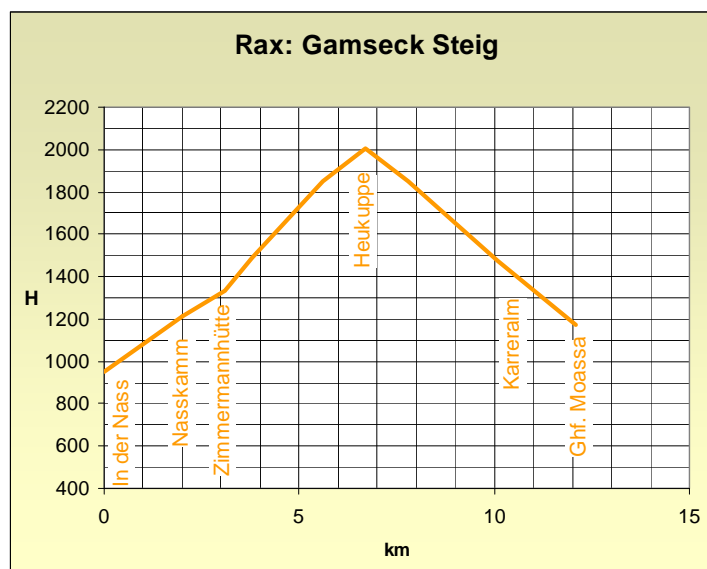
Obtížnost: A (vzít si pomocné lano, Ivo dá k dispozici)

Stoupání: 1.050 m

Klesání: -850 m

Doba chůze: 7:30 hod.

Délka trasy: 12,1 km



## 6. den - Gamseck

Výchozí bod:

vzdálenost ~ 25 km / jízda ~ 0:30 hod.

**61.a+b-62 sk.:** „P“ u kříže na křižovatce značených cest, kóta 950 m

**63 sk.:** *Altenberg an der Rax*, „P“ u hostince *Altenbergerhof*

Mapa: WK022 mapové čtverce H6 – K8.

Občerstvení: *Altenbergerhof*, *Alpengasthof Moassa*, *Gamsecker Hütte* (jen privat)

### 62 sk. – Naßkamm:

pátek, 6. den

„P“ vedle kříže u kóty (950 m) --- po serpentínách **442** --- na kříž. doprava po **831** na (V) --- stezka **Schutzsteig** --- na „Y“-kříž. u salaše doleva po **831** na (JV) << **5,5 km** >> na kříž. doleva po **824** na (V) --- po 100 m na kříž. si můžeš trasu prodloužit přes oblast *Raxenmäuer* (+50 m, -300, 3h, 6,4 km), popis dole, jinak doprava po **831** na (J) << **2,6 km** >> „P“ u hostince **Alpengasthof Moassa** (1.160 m), kde počkáš na autobus.

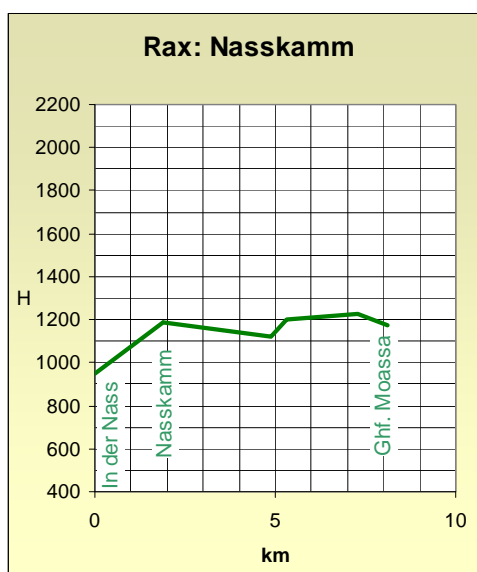
Prodloužení trasy přes oblast **Raxenmäuer** (při prodloužení ujdeš navíc: +500 m, -500, 3h, 6,4 km), na mapce značeno tečkovaně: asi 700 m před hostincem *Alpengasthof Moassa* na kříž. s neznačenou lesní cestou doleva na (J) – na mapce je kříž. u „a“ ze slova „Jahn H.“ --- na kříž. u salaše *Jahn Hütte* (1.312 m) doleva po **824** na (SV) << **1,5 km** >> na kříž. u salaše **Karrer Alm** doprava po **832** na (V) --- oblast *Raxenmäuer*, ne na *Fuchslochsteig* << **2,6 km** >> na kříž. se stezkou *Reißtalersteig* ostře doprava po **mod.** na (JZ) --- pěšina **Karreralmweg** – na kříž. se stezkou *Redersteig* doleva po **čer.** --- na kříž. v údolí *Mitterbachstal* doprava po **831** na (Z) --- údolí *Mitterbachstal* --- kolem kříže << **2,3 km** >> „P“ u hostince **Alpengasthof Moassa** (1.160 m), kde počkáš na autobus.

Stoupání: 450 m (při prodloužení: 950 m)

Klesání: -200 m (při prodloužení: -700 m)

Doba chůze: 4 hod. (při prodloužení: 7 hod.)

Délka trasy: 8,1 km (při prodloužení: 14,5 km)



## 6. den - Gamseck

Výchozí bod: vzdálenost ~ 25 km / jízda ~ 0:30 hod.

**61.a+b-62 sk.:** „P“ u kříže na křižovatce značených cest, kóta 950 m

**63 sk.:** *Altenberg an der Rax*, „P“ u hostince *Altenbergerhof*

Mapa: WK022 mapové čtverce H6 – K8.

Občerstvení: *Altenbergerhof*, *Alpengasthof Moassa*, *Gamsecker Hütte* (jen privat)

### 63 sk. – Kaiserstein:

pátek, 6. den

„P“ u hostince **Altenbergerhof** (782 m) --- po silnici na (J) --- na kříž. doleva po **824** na (V) --- kolem památníku **Kaiserstein** -- na kříž. doleva na (SV) --- kolem kříže << **2,5 km** >> na kříž. v salaši **Karrer** doprava na (V) --- stále rovně --- na kříž. s **831** si můžeš trasu prodloužit přes oblast **Raxenmäuer** (+500 m, -500, 3h, 6,4 km), popis dole, jinak doprava po **831** na (J) << **1,5 km** >> „P“ u hostince **Alpengasthof Moassa** (1.160 m), kde počkáš na autobus.

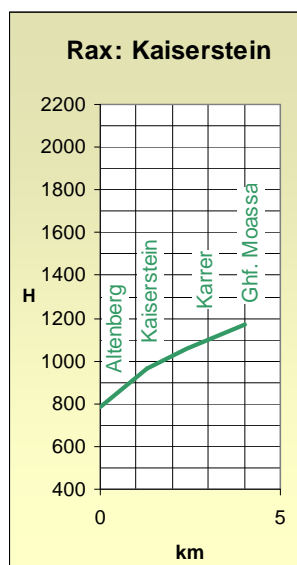
Prodloužení trasy přes oblast **Raxenmäuer** (při prodloužení ujdeš navíc: +500 m, -500, 3h, 6,4 km), na mapce značeno tečkovaně: na kříž. asi 200 m před hostincem **Alpengasthof Moassa** rovně po **824** na (V) --- salaš **Jahn Hütte** (1.312 m) << **1,5 km** >> na kříž. u salaše **Karrer Alm** doprava po **832** na (V) --- oblast **Raxenmäuer**, ne na **Fuchslochsteig** << **2,6 km** >> na kříž. se stezkou **Reißtalersteig** ostře doprava po **mod.** na (JZ) --- pěšina **Karreralmweg** – na kříž. se stezkou **Redersteig** doleva po **čér.** --- na kříž. v údolí **Mitterbachstal** doprava po **831** na (Z) --- údolí **Mitterbachstal** --- kolem kříže << **2,3 km** >> „P“ u hostince **Alpengasthof Moassa** (1.160 m), kde počkáš na autobus.

Stoupání: 450 m (při prodloužení: +950 m)

Klesání: -50 m (při prodloužení: -550 m)

Doba chůze: 2 hod. (při prodloužení: 5 hod.)

Délka trasy: 4 km (při prodloužení: 10,4 km)



## 7. den - Tonion (náhradní)

Výchozí bod:

vzdálenost ~ 30 km / jízda ~ 0:40 hod.

**71.a+b-72 sk.:** *Fallenstein* (za *Niederapl*), statek *Lechnerbauer* u silnice č. 20

Mapa: WK041 mapové čtverce U1 – W3.

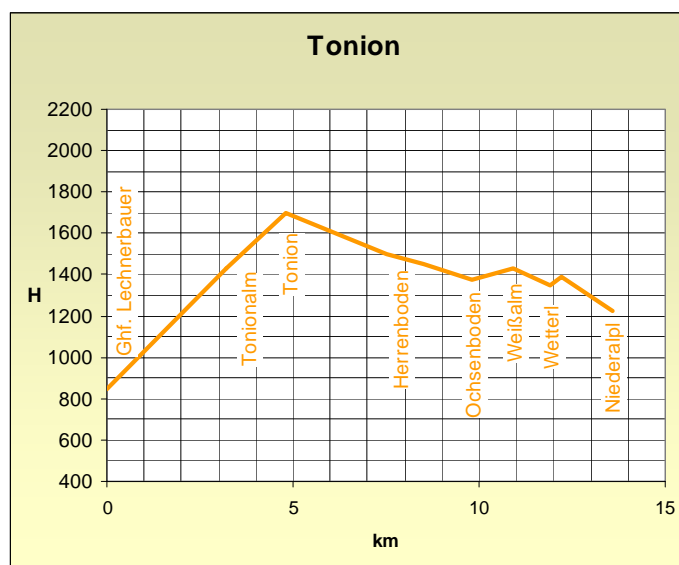
Občerstvení: hostinec *Gasthof Plodererhof*

### 71.a+b sk. – Tonion:

náhradní, 7. den

„P“ u hostince **Lechnerbauer** (850 m) --- po **čer.** na (SV) --- na křiž. doprava po **428** na (V) --- na křiž. doprava na (J) --- oblast *Schopfriedel* --- oblast *Hundseck* --- oblast **Langboden** << **3,8 km** >> salaš **Tonion Alm** (1.429 m) << **1,2 km** >> hora **Tonion** (1.699 m), výhled --- hora *Sonntags Kogel* --- na křiž. doprava po **405** --- kolem myslivny „Jh.“ *Jagthütte* --- na „Y“-křiž. doprava po **405/406A** --- salaš **Ochsenboden** (1.373 m) --- << **5,6 km** >> chata *Weißalm* (1.429 m) --- obec **Wetterl** (1.352 m) --- po sil. a cyklostezce k salaši salaš *Wetterin Alm* --- obec **Niederapl**, hostinec *Gasthof Plodererhof* (1.224 m) << **3 km** >> naproti je „P“, kde počkáš na autobus.

Stoupání: 900 m  
Klesání: -550 m  
Doba chůze: 6:30 hod.  
Délka trasy: 13,6 km



## 7. den - Tonion (náhradní)

Výchozí bod:

vzdálenost ~ 30 km / jízda ~ 0:40 hod.

**71.a+b-72 sk.:** *Fallenstein (po Niederalpl), statek Lechnerbauer u silnice č. 20*

Mapa: WKo41 mapové čtverce U1 – W3.

Občerstvení: hostinec *Gasthof Plodererhof*

### 72 sk. – Lieglergraben:

náhradní, 7. den

„P“ u hostince **Lechnerbauer** (850 m) --- po neznačené cyklostezce na (V) --- cyklostezka vedle cesty --- na křiž. doleva po **433** na (V) --- údolí **Lieglergraben** << 3 km >> kolem kříže -- - salaš *Anderl Hütte* (1.127 m) ---oblast *Sattelleiten* --- obec **Wetterl** (1.352 m) --- po sil. a cyklostezce k salaši salaš *Wetterin Alm* --- obec **Niederalpl**, hostinec *Gasthof Plodererhof* (1.224 m) << 4,7 km >> naproti je „P“, kde počkáš na autobus.

Stoupání:	550 m
Klesání:	-200 m
Doba chůze:	3:30 hod.
Délka trasy:	7,7 km

